

Provincie West-Vlaanderen

Stad Kortrijk

Kadastrale gegevens:

11^a afdeling Bellegem, sectie C, deel perceelnummer 208Y10

Opmetingsplan - kavel 10

schaal: 1/500

Oppervlakte

Kavel 10.1 = 8a51ca (deel perceelnummer 208Y10)

Kavel 10.2 = 3a30ca (deel perceelnummer 208Y10)

bvba Landmeter Bart Degezelle

Molendreef 33, 8570 Anzegem-Vichte

Telnr.: 056/77.45.50. - E-mail: bart.degezelle@skynet.be

Opgemaakt te Vichte op 05/10/2018
door Bart Degezelle, landmeter-expert,
beëdigd door de Rechtbank van Eerste Aanleg te Kortrijk.
Inschrijvingsnummer: LAN040108.

Situatieplan

De algemene Administratie van de Patrimoniumdocumentatie is de enige eigenaar van de huidige kadastrale gegevens die op dit document voorkomen

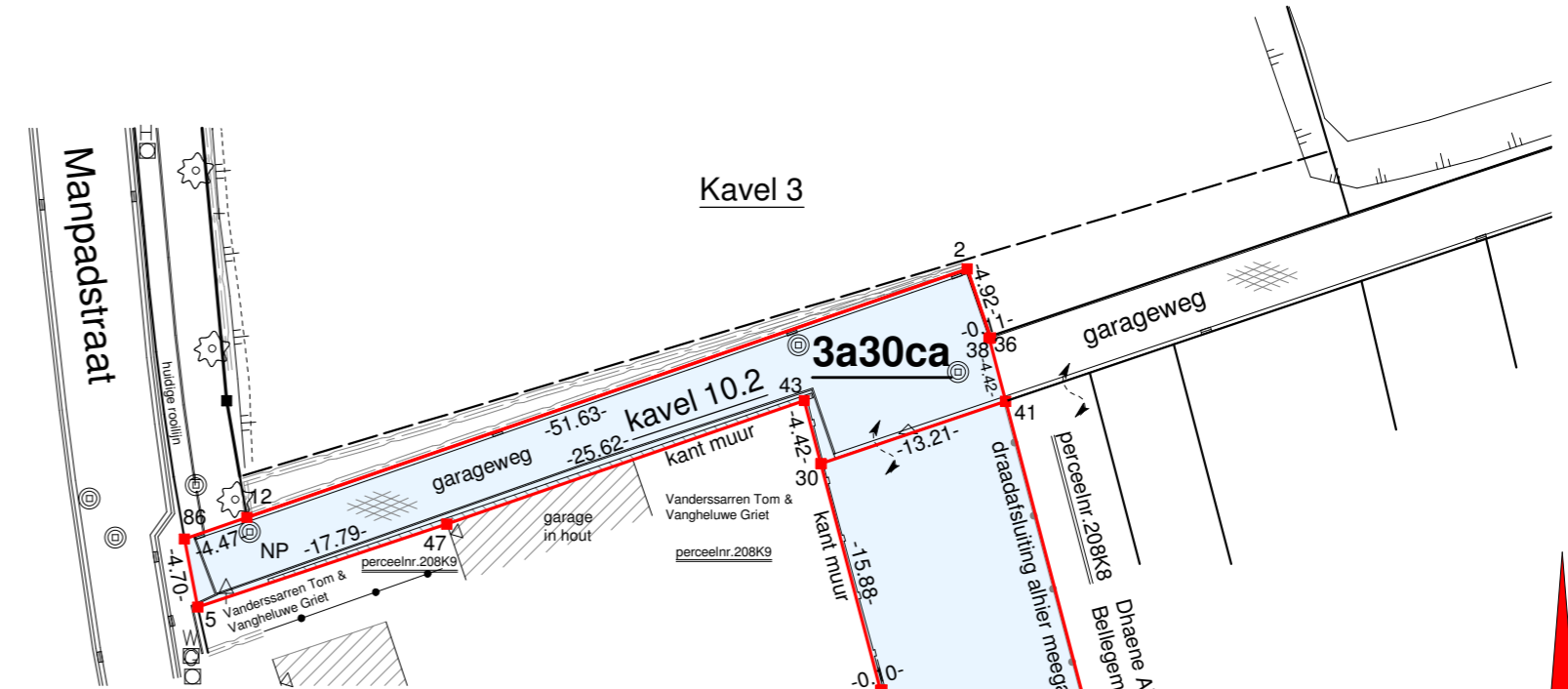
schaal: 1/2500



Coördinatenlijst

Nr	X	Y
2	74094.54	163623.84
5	74042.40	163600.94
12	74045.73	163607.01
30	74084.63	163610.65
36	74096.13	163619.18
38	74096.03	163619.15
41	74097.15	163614.88
43	74083.50	163614.93
47	74059.28	163606.56
50	74088.67	163595.30
51	74098.29	163558.54
52	74109.91	163565.66
53	74097.70	163550.40
54	74094.65	163573.06
55	74098.40	163558.56
57	74088.77	163595.32
58	74092.10	163582.68
59	74100.99	163550.08
60	74111.93	163558.08
61	74111.22	163549.27
62	74110.04	163565.70
86	74041.50	163605.55

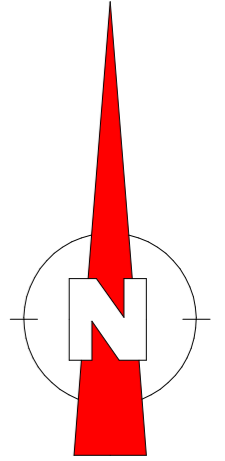
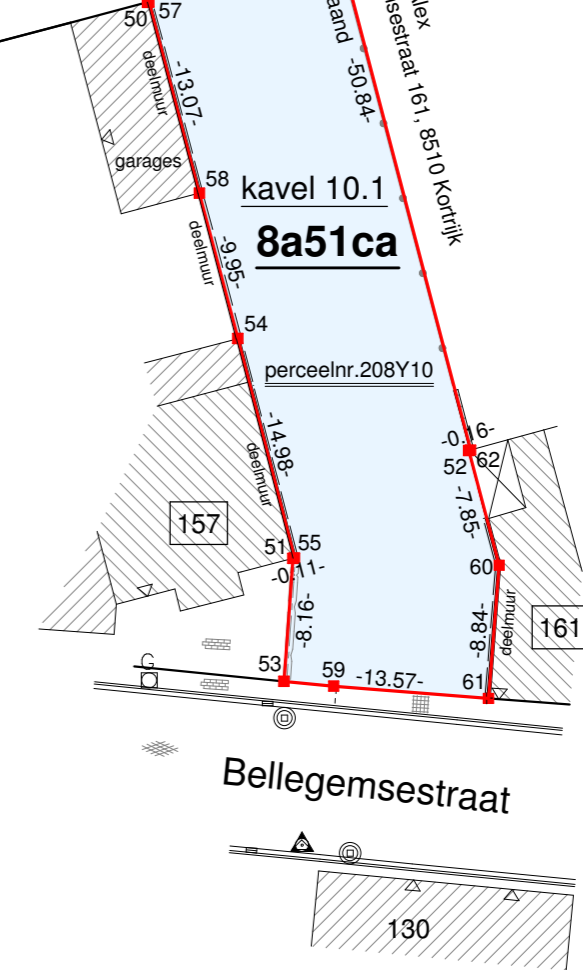
Planreferentienummer: 34005 - 10226.



- LEGENDE**
- boom
 - wateraansluiting
 - verlichtingspaal
 - brandkraan
 - inspectieput riolering
 - verkeersteken
 - aansluitingsbuis vuilwater
 - aansluitingsbuis regenwater

- LEGENDE**
- NP= nieuwe paal
 - BP= bestaande paal

De grenspunten worden niet gematerialiseerd.



schaal: 1/500